




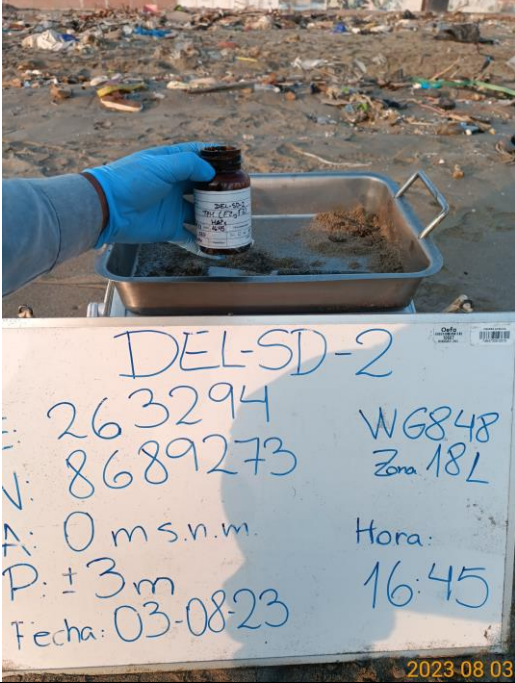
Expediente de evaluación: 043-2023-DEAM-EAF

Código de acción: 0001-8-2023-416

Distrito	Ventanilla	Provincia	Constitucional del Callao	Departamento	-
<div style="display: flex; justify-content: space-between;"> <div style="width: 30%;"> <p>Fotografía 1 DEL-SD-1</p> <p>Fecha: 03/08/2023</p> <p>Hora: 16:10</p> <p>Coordenadas UTM WGS 84 – Zona 18L</p> <p>Este (m): 263780</p> <p>Norte (m): 8688558</p> <p>Altitud (m s. n. m.): 0</p> <p>Precisión: ± 3 m</p> </div> <div style="width: 70%;">  </div> </div>					
<p>Descripción: Punto de muestreo de sedimento, ubicado en la zona intermareal de la playa Los Delfines, aproximadamente a 400 m del punto DEL-AS-1.</p>					
Distrito	Ventanilla	Provincia	Constitucional del Callao	Departamento	-
<div style="display: flex; justify-content: space-between;"> <div style="width: 30%;"> <p>Fotografía 2 DEL-SD-1</p> <p>Fecha: 03/08/2023</p> <p>Hora: 16:10</p> <p>Coordenadas UTM WGS 84 – Zona 18L</p> <p>Este (m): 263780</p> <p>Norte (m): 8688558</p> <p>Altitud (m s. n. m.): 0</p> <p>Precisión: ± 3 m</p> </div> <div style="width: 70%;">  </div> </div>					
<p>Descripción: Toma de muestra de sedimento de los parámetros TPH (Hidrocarburos totales de petróleo) y HAPs (Hidrocarburos aromáticos policíclicos).</p>					

Expediente de evaluación: 043-2023-DEAM-EAF

Código de acción: 0001-8-2023-416

Distrito	Ventanilla	Provincia	Constitucional del Callao	Departamento	-
Fotografía 3 DEL-SD-2					
Fecha: 03/08/2023					
Hora: 16:45					
Coordenadas UTM WGS 84 – Zona 18L					
Este (m): 263294					
Norte (m): 8689273					
Altitud (m s. n. m.): 0					
Precisión: ± 3 m					
					
Descripción: Punto de muestreo de sedimento, ubicado en la zona intermareal de la playa Los Delfines, aproximadamente a 210 m de la playa Caveró.					
Distrito	Ventanilla	Provincia	Constitucional del Callao	Departamento	-
Fotografía 4 DEL-SD-2					
Fecha: 03/08/2023					
Hora: 16:45					
Coordenadas UTM WGS 84 – Zona 18L					
Este (m): 263294					
Norte (m): 8689273					
Altitud (m s. n. m.): 0					
Precisión: ± 3 m					
					
Descripción: Toma de muestra de sedimento de los parámetros TPH (Hidrocarburos totales de petróleo) y HAPs (Hidrocarburos aromáticos policíclicos).					